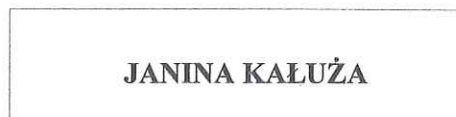
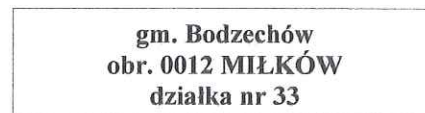




Identyfikator zgłoszenia pracy  
geodezyjnej: **GK-III.6640.1825.2021**



(podmiot ujawniony w ewidencji gruntów)



(położenie działki)

### Z A W I A D O M I E N I E o czynnościach ustalenia przebiegu granic działki ewidencyjnej


Na podstawie §32 ust.1, 2 i 7 rozporządzenia Ministra Rozwoju, Pracy i Technologii w sprawie ewidencji gruntów i budynków z dnia 30 lipca 2021r. (tj. Dz.U.2021 poz. 1390) oraz art. 172-176 Kodeksu Cywilnego i zgłoszenia pracy geodezyjnej w Powiatowym Ośrodku Dokumentacji Geodezyjnej i Kartograficznej w Ostrowcu Św. pod nr: GK-III.6640.1825.2021 uprzejmie zawiadamiam że w dniu **09.11.2021r** o godz. **10.30** w miejscowości **Milków** nastąpi rozpoczęcie czynności związanych z ustaleniem przebiegu granic działki oznaczonej w ewidencji gruntów i budynków jako działka:

- nr **12-33** będącej własnością Haliny Frankowskiej, Janiny Kałuży, Mirosława Łabuza, Zdzisława Sady.

W związku z powyższym, jako zainteresowanych, zapraszam do wzięcia udziału w opisanych czynnościach

**Miejsce spotkania:** na przedmiotowej działce

Ostrowiec Św. dn. 07.10.2021r.



### POUCZENIE

Zawiadomieni właściciele ( władający ) gruntami proszeni są o przybycie w oznaczonym miejscu i terminie. Stosownie do §32 ust 2 pkt.3 rozporządzenia Ministra Rozwoju Pracy i Technologii w sprawie ewidencji gruntów i budynków z dnia 30 lipca 2021r. (tj. Dz.U.2021 poz. 1390) informuję o konieczności posiadania dokumentu umożliwiającego ustalenie tożsamości osoby deklarującej swój udział w tych czynnościach oraz o tym, że udział w tych czynnościach leży w interesie podmiotu i usprawiedliwione nie wzięcie w nich udziału nie będzie stanowiło przeszkody do ich przeprowadzenia. W razie braku możliwości wzięcia udziału w czynnościach ustalenia przebiegu granic działek ewidencyjnych właściciel (władający) gruntami może działać przez pełnomocnika. Pełnomocnictwo powinno być udzielone na piśmie lub zgłoszone do protokołu. W przypadku, gdy właściciele, użytkownicy wieczystości oraz władający działkami, których dotyczą czynności ustalenia granic nie są znani lub nie jest znane ich miejsce zamieszkania zgodnie z §32 ust.7 w/w rozporządzenia, na wniosek wykonawcy starosta zamieszcza na stronach internetowych Biuletynu Informacji Publicznej oraz na tablicy ogłoszeń starostwa powiatowego przez okres co najmniej 7 dni informacje, o których mowa w ust. 2 pkt. 1-3, z tym że ostatni dzień tego okresu powinien nastąpić nie później niż 8 dni przed wyznaczonym terminem rozpoczęcia czynności podjętych w celu ustalenia przebiegu granic działek ewidencyjnych.